

Dimanche 20 septembre à 18h00

*L'eau d'hier à aujourd'hui, une histoire de captages*

Balade suivie d'une conférence avec Georges Bardot

En Haute-Saône, on a abandonné l'eau des fontaines pour celle du robinet autour des années 60. L'eau courante est un événement assez récent dans nos villages. Georges Bardot a choisi de nous raconter l'histoire des sources, puits, nappes souterraines, mais... d'où vient l'eau à Corbenay ?



 Rendez-vous devant la station de traitement  
Route de Fougerolles à Corbenay

Balade commentée d'environ 1h00, suivie d'une conférence  
Libre et gratuit, pour tous

Samedi 19 de 14h à 18h

et Dimanche 20 septembre de 10h à 18h

*Histoire d'eau et de bois*

Exposition de sièges et meubles : 150 ans de savoir-faire  
avec les bénévoles et l'équipe municipale de Saint-Loup.  
Démonstrations d'artisans du bois, et expo-vente de créations artisanales.

Depuis toujours, l'eau et le bois sont étroitement liés à Saint-Loup sur Semouse... En effet, de nombreux moulins se sont vus transformés en ateliers de fabrication de sièges et meubles. Partons à la découverte de cette belle histoire en images : Forges, moulins, tanneries, chevaux, lavandières et pêcheurs !



crédit photo : St-Loup-sur-Semouse

 Rendez-vous au Conservatoire de la Cité du Meuble  
Site des anciennes Usines Réunies  
Avenue Christiane Jansen à Saint-Loup-sur-Semouse

Visite libre et gratuite, pour tous

*Et... hors de l'eau !*

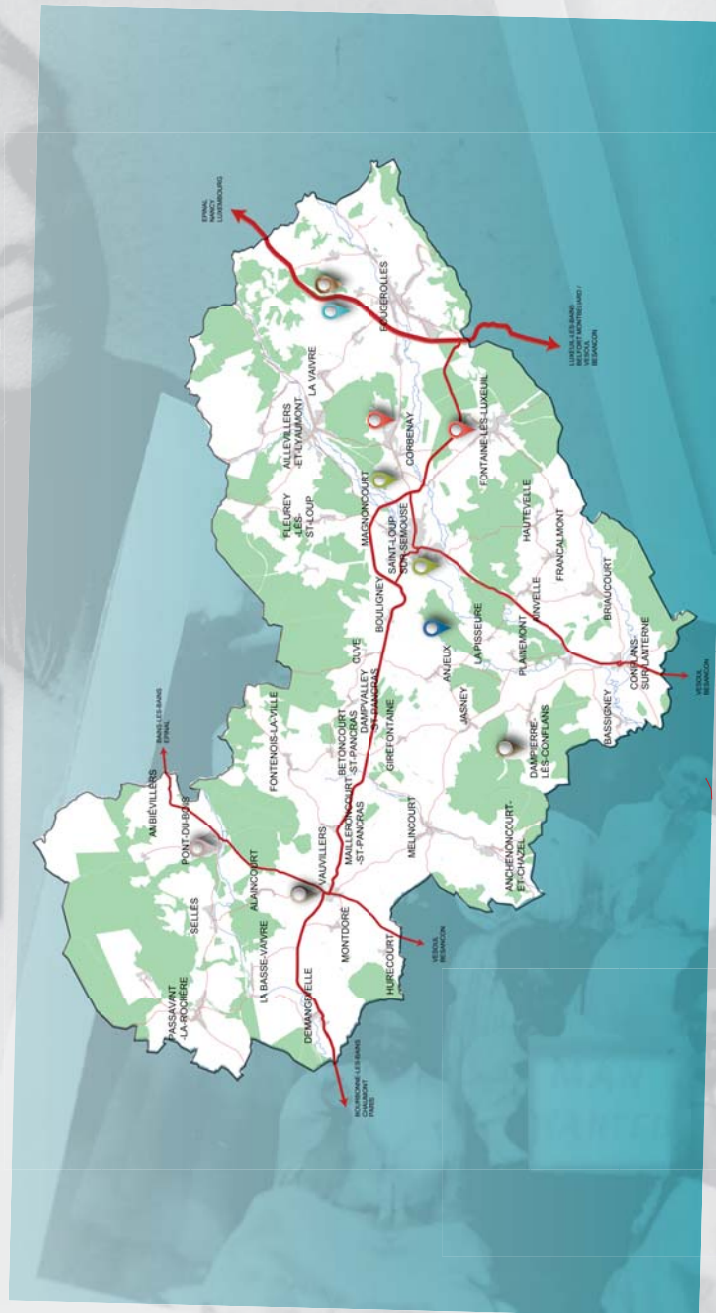
Tout le week-end en journée à Fontaine-lès-Luxeuil

Visite exceptionnelle gratuite de l'ancien Prieuré : exposition de meubles anciens

Tout le week-end de 14h00 à 18h00 à Fougerolles

Visites gratuites à l'Ecomusée du Pays de la Cerise

*Pour se situer !*



Haute  
Comté




Communauté  
de Communes

Journées du  
Patrimoine  
2015 Les 18-19-20  
septembre

*Au fil de l'eau...  
la Haute Comté*

Communauté de communes de la Haute Comté  
57 Rue des Ballastières - 70320 Corbenay  
03.84.94.17.93 / contact@cchc.fr / www.cchc.fr

 mediathequehautecomte

Culture & Médiathèque

**Vendredi 18 septembre à 18h30**

## *La force de l'eau : moulins de Haute Comté*

**Causerie** avec Daniel Curtit, Société d'Histoire et d'Archéologie de l'Arrondissement de Lure



crédit photo : Daniel Curtit

Ce passionné d'Histoire et de nature connaît bien le Pays des Vosges Saônoises pour l'avoir arpenté en tous sens, à la recherche des traces du passé. Il est l'auteur, entre autres, de "La lanterne et le hérisson : visite aux moulins des Vosges Saônoises".

Nous remonterons avec lui le cours du temps, le cours de l'eau, à la recherche des moulins de Haute Comté...

**Rendez-vous à la Com Com de la Haute Comté**

**57 Rue des Ballastières à Corbenay, face aux étangs**

**Rencontre-débat d'1h30 - Entrée libre et gratuite pour tous**

**Samedi 19 septembre à 10h00**

## *Dampierre, le village sans eau*

**Balade commentée** avec Jean-Louis Mouge



crédit photo : www.dampierre-les-confians.com

Jean-Louis connaît bien l'histoire de son village et particulièrement celle de l'eau... ou plutôt du manque d'eau ! car Dampierre a une particularité historique inattendue qu'il nous fera découvrir au fil de la balade.

**Rendez-vous au lavoir**

**Place de Roccagiovine à Dampierre-lès-Confians**

**Balade d'environ 1h - Libre et gratuit, pour tous**

**Samedi 19 septembre à 11h30**

## *Le Planey : source turquoise*

**Promenade** avec Françoise Leroy Cassard, Claude Courtois et Martine Aubry-Voirin

La source du Planey, résurgence alimentée sans doute par les eaux de la Semouse et/ou de la Combeauté est l'extrémité d'une galerie noyée où l'eau turquoise est à température constante (11°C).



Si certaines conditions sont réunies, on peut distinguer les premiers mètres des pentes verticales impressionnantes qui font penser à un gouffre.

**Rendez-vous au pont bleu Départementale 148, entre Anjeux et La Pisseure**

**Promenade familiale d'environ 2h30 avec pique-nique tiré du sac - Libre et gratuit, pour tous**

**Samedi 19 septembre à 15h00**

## *Pont du Bois, la forge et le Cône*

**Visite commentée** avec la famille Moquin

M. Moquin, ancien directeur de l'usine hydroélectrique nous attend à Pont du Bois pour une visite historique et technique du site où déjà en 1562 on faisait fonctionner une forge et exploitait la force du Cône !



crédit photo : Jérôme Mongreville

**Rendez-vous au pont tournant de Selles puis direction Ambiévillers, jusqu'à Pont-du-Bois**

**Visite commentée d'environ 1h30 - Libre et gratuit, pour tous**

**Samedi 19 septembre à 17h30**

## *De lavoirs en fontaines, Vauvillers*

**Balade commentée** avec l'équipe municipale



crédit photo : commune de Vauvillers

L'équipe municipale s'est mobilisée pour nous emmener à la rencontre de l'histoire de son village, de fontaines en lavoirs... Le Grand Lavoir couvert, la Grande fontaine, la Maladière, et bien d'autres encore...

**Rendez-vous à la Grande Fontaine Rue des Tanneurs à Vauvillers**

**Balade commentée d'environ 1h, suivie d'une petite réception... Libre et gratuit, pour tous**

**Dimanche 20 septembre à 10h30**

## *La Roge aux sources de Fontaine*

**Causerie** avec Marie-Odile Hagemann

A Fontaine, au pied même du tertre sur lequel sont bâties les maisons du village, existait une petite source d'eau vive et fraîche. L'eau de cette source était recueillie dans une vasque de pierre en forme d'hexagone, aujourd'hui déposée près de la porte de la chapelle St Pancrace : c'était la "fontaine St Pancrace".



crédit photo : Fontaine-les-Luxeuil

**Rendez-vous salle polyvalente de Fontaine-les-Luxeuil**


**Promenade familiale d'environ 2h30 avec pique-nique tiré du sac - Libre et gratuit, pour tous**

**Dimanche 20 septembre à 14h00**

## *Le chanvre et le ruisseau : les Pierres de Rouge*

**Balade nature** avec Pierre Grandjean

Jusqu'au début du XXème siècle on cultivait le chanvre pour fabriquer de la toile de ménage. Après la récolte, cette grande plante ligneuse était immergée dans une pièce d'eau, non loin d'une source. Les gens d'ici disaient "rwéji lé chînv" : rouir le chanvre.



crédit photo : ADEF

**Rendez-vous sur l'ancienne route à droite de la N57, après la sortie nord de Fougerolles : Sentier d'interprétation créé par l'ADEF et le Parc Naturel Régional des Ballons des Vosges**

**Balade en forêt d'environ 1h30 - Libre et gratuit, pour tous**

**Dimanche 20 septembre à 16h00**

## *Eau de cerise... eau de vie ?*

**Conférence** avec Laetitia Morand

A Fougerolles, l'eau de cerise fut la source de nombreux bienfaits et d'une importante économie. Cette visite autour du liquide cristallin permettra de comprendre comment une eau de vie donna vie à Fougerolles...



crédit photo : Ecomusée

**Rendez-vous à l'Ecomusée du Pays de la Cerise - Le Petit Fahys à Fougerolles**

**Conférence d'environ 1h00 - Libre et gratuit, pour tous.**

Suivie à 17h d'une rencontre avec l'auteur Guy Leduc qui présentera et dédicacera son livre "Voyage au Pays de Coloman".